



Provincia de
Burgos
origen y destino
Bureba-Ebro



Castilla y León

Burgos



Descarga el mapa turístico completo de Bureba-Ebro

Bureba-Ebro

Conjunto arqueológico de Santorkaria



Convento de Nuestra Señora del Espino, Vivar del Cid



Fresno de Río Tirón



La Puebla de Arganzón



Castillo de Poza de la Sal



Ermita de San Fagún, Los Barrios de Bureba



Santuario de Santa Casilda



Cascada de la Huevera, Padrones de Bureba



Valle de las Caderechas





- 05. Bureba-Ebro
¡Mucho más de lo que imaginas!
- 06. Naturaleza
- 10. Turismo activo
- 14. Cultura y Patrimonio
- 18. En familia
- 20. Gastronomía

Caballo Losino, Pancorbo.

Bureba-Ebro

Mucho más de lo que imaginas

Bienvenido a Bureba-Ebro, un territorio que atesora mucho más de lo que imaginas. Su posición entre las últimas estribaciones de la **Cordillera Cantábrica**, la **Sierra de la Demanda** y los primeros páramos castellanos ha dotado a estas tierras de una impresionante **variedad de paisajes**, montes, desfiladeros, páramos, campos de cereal y bucólicos valles donde podrás descubrir una fascinante diversidad de flora y fauna.

Recorriendo Bureba-Ebro serás testigo del **trascendente lugar** que ha ocupado el territorio a lo largo de la historia. Su ubicación en una **encrucijada de caminos** la convirtió en paso obligado desde tiempos prehistóricos, recogiendo la herencia de autrigones, celtas, romanos, godos, musulmanes y cristianos. En la actualidad podrás sumergirte en la historia siguiendo el legado de sus huellas en **necrópolis y eremitorios, calzadas romanas, iglesias románicas, monasterios, templos góticos y arquitectura defensiva**. ¡Todo un viaje al pasado!

Si eres de las personas que disfrutan de las actividades al aire libre, en Bureba-Ebro encontrarás el plan perfecto. Podrás recorrer **rutas a pie o en bicicleta**, realizar actividades de **escalada**, planear jornadas de **observación natural**, disfrutar de la **espeleología** e incluso **ser minero por un día**. Todo ello, acompañado de una rica y variada gastronomía que hará las delicias de los paladares más exigentes. ¡Lo difícil será escoger!



@AdecoBureba



@AdecoBureba





Naturaleza


viva y protegida

Descubre el **Parque Natural Montes Obarenes-San Zadornil**. Con sus desfiladeros, crestas y bosques, es uno de los grandes tesoros del territorio. Desde el **mirador natural** entre Cubo de Bureba y Miraveche se contempla una panorámica inolvidable del Buey, Pan Perdido y La Verdina.

En primavera, sorprende la **floración de los cerezos** del Valle de Caderechas.



Diapiro de Poza de la Sal, desde Altotero



Los amantes del **senderismo** y la **observación de fauna** encontrarán rutas y espacios únicos: los **hayedos** de Obécuri y Bajauri, la dehesa de Puras de Villafranca o el **alcornocal** de Sierra Besantes en Bozoó.

Los **desfiladeros** esculpidos por el agua —como el de Pancorbo, el del río Ayuda en Sáseta o las **hoces del Ebro en Sobrón**— suman aún más fuerza visual al paisaje. Y si miramos al cielo, buitres leonados, milanos reales, abejarucos y alimoches nos acompañan en un territorio con gran **riqueza ornitológica**, visible desde observatorios como los de Pancorbo y Quintanaélez.



En el Parque Natural Montes Obarenes-San Zadornil es posible descubrir 128 especies de vertebrados y 76 tipos de aves, además de una amplia diversidad de flora.



Abejaruco europeo

Los bosques de Bureba-Ebro:

Albergan una rica comunidad vegetal, entre las que destacan la **encina, el quejigo, el pino y el haya**. En puntos muy determinados es posible encontrar **tejos** e incluso **alcornoques**.

Estos tupidos bosques albergan además un extenso catálogo de fauna. Muy comunes son **corzos y jabalíes**, entre otras especies. En el cielo es fácil contemplar el vuelo de **buitres leonados** y otras muchas **aves rapaces**.

Algunos de los bosques más representativos del territorio se hallan en la dehesa de **Puras de Villafranca, los hayedos del Condado de Treviño o el alcornocal de Sierra Besantes, en Bozoo** –sin olvidar la espectacular floración de los cerezos en el **Valle de las Caderechas**–.



1

Alcornocal, Bozoo.



2

Espacio Natural Montes Obarenes-San Zadornil:

Situados en las últimas estribaciones de la Cordillera Cantábrica, los **Obarenes** forman un **gran muro** sobre la **llanura de La Bureba**. Sus relieves jurásicos y profundos desfiladeros han convertido a esta zona en paso natural a lo largo de la historia.

Su privilegiada situación en **zona de transición bioclimática** hace de este espacio una joya para los amantes de la naturaleza. En él es posible descubrir **128 especies de vertebrados, 76 especies de aves** y una amplia diversidad de flora.

Uno de los mejores lugares para comenzar a explorar este espacio será el **Centro de Interpretación de los Montes Obarenes** ubicado en Pancorbo. Además, los numerosos senderos que atraviesan el parque natural permiten descubrir su amplia riqueza natural y sus sorprendentes paisajes.

Desfiladeros:

En el **Condado de Treviño** se encuentra el desfiladero del **río Ayuda**, una interesante mezcla de roquedos, cascadas y formaciones boscosas que comienza en la localidad de Sáseta.

En los montes Obarenes, el **desfiladero de Pancorbo** es sin duda el más conocido. El ferrocarril, la carretera y la autopista atraviesan este angosto paso hacia la meseta como antaño lo hicieron los sucesivos pobladores de estas tierras. Cerca de Pancorbo, **La Galera y Valsorda** constituyen otros bellos exponentes. Y no muy lejos de allí, junto a Bozoo, el Ebro describe las bellas y profundas hoces que reciben el nombre de la localidad alavesa cercana, Sobrón.

En la **Merindad de Río Ubierna** pueden encontrarse también espectaculares formaciones de este tipo, como ocurre a la altura de **Peñahorada** o en la vecina localidad de **San Martín de Ubierna**.

3

Desfiladero del río Rucios, Ubierna.



4

Ornitología:

Los amantes de las aves encontrarán en este territorio un paraíso de **diversidad ornitológica** desde el que poder observar, interpretar y descubrir sorprendentes especies en su hábitat natural.

Para ello, hay habilitados dos **observatorios en Pancorbo y Quintanaélez**, así como rutas específicas –“**Senderos de los bosques de Obécuri y Bajauri**”, “**Sendero de Ubierna entre la Dehesa y el Cañón**” y “**Sendero de Pan Perdido**”–, alrededor de las que sobrevuelan numerosas especies de rapaces, esteparias y aves de bosque y humedales.





Turismo

activo

Vías ferratas:

Las vías ferratas constituyen una magnífica oportunidad para vivir una interesante aventura y explorar los fascinantes paisajes desde las alturas. Son varias las que pueden recorrerse en este territorio.

1

Vía ferrata de Silanes-Cuestacer. Con una dificultad de nivel K3+, es ideal para quienes buscan una experiencia dinámica y variada sin llegar a ser extrema, lo que la convierte en una opción accesible pero con secciones que pondrán a prueba nuestras habilidades y resistencia. Se puede realizar de forma independiente o encadenándola al terminar con la vía ferrata más antigua de "Silanes – Miraveche".

Vía Ferrata de Pancorbo. Tiene una dificultad K3 y cuenta con una vía para niños y principiantes (K1). Discurre cerca del casco urbano, a media altura, lo que permite contemplar las dos vertientes que se abren desde el desfiladero y obtener una panorámica completa del pueblo. Tiene restricciones en época de cría de aves.

Vía Ferrata de Bozoó: Atraviesa la localidad mediante una tirolina doble, lo que añade espectacularidad a esta vía. La altura permite contemplar el casco urbano y recorrer las primeras rocas de los Montes Obarenes, cuyas cumbres se alcanzan al norte.

Vía ferrata, Silanes



Escalar en Bureba y Ebro:

Aquí se encuentran **cinco de las quince zonas** de escalada habilitadas en la provincia de Burgos.

La escuela de Villaverde Peñahorada es la principal de la zona –con 155 vías–. Representa el comienzo de la escalada en Burgos. Los 8 sectores se encuentran repartidos a lo largo de los 4 km. de longitud del desfiladero de Peñahorada. Dispone de una gran diversidad de grados de dificultad

La escuela de Pancorbo está esculpida en roca caliza, con más de 150 vías repartidas en 13 sectores, todos ellos muy próximos y a solo unos minutos del área de aparcamiento. La zona es ideal para escalada clásica y deportiva.

La escuela de Poza de la Sal constituye un magnífico mirador de La Bureba. Está integrada por un muro de 35 metros de altura y casi una veintena de vías de grado medio/bajo.

La Escuela de Tobes y Rahedo, con un sector, ofrece una buena alternativa para la escalada muy cerca de la capital. Dispone de 40 vías equipadas y variedad de grados.

La Escuela de San Martín de Ubierna comprende de dos zonas principales, una en el interior del hermoso desfiladero del arroyo Rucios y la otra, situada más al este, junto a la N-623. En conjunto, son 104 las vías de escalada que ofrece esta importante escuela.

2

Escalada, Poza de la Sal





Las entrañas de la Tierra en la Cueva de Fuentemolinos:

La cueva de Fuentemolinos es una **gruta única en el mundo**, de una gran belleza y singularidad.

Se desarrolla en una masa de conglomerados calcáreos depositados durante el Oligoceno, **hace unos 35 millones de años**.

La belleza y profusión de formaciones, tours, excéntricas, coladas, estalactitas, estalagmitas y columnas dejadas por la litogénesis en sus suelos, techos y paredes, convierten a Fuentemolinos en **una de las cuevas más importantes de su género a nivel mundial**.



La Cueva de Fuentemolinos es considerada **la sexta cavidad más importante del mundo en su género por sus más de 4km de desarrollo y su gran rareza geológica**.



Cueva de Fuentemolinos, Belorado.

Senderos y rutas en bici:

El medio natural, la extraordinaria variedad de paisajes, de muestras patrimoniales y de acontecimientos históricos permiten crear un amplio catálogo de recorridos de todo tipo por esta zona.

La red se extiende a lo largo de **43 senderos, 19 rutas BTT y 16 rutas para bici de carretera** adaptadas a diferentes grados de dificultad que constituyen una magnífica forma de conocer un territorio en el que la naturaleza, el arte, la historia, la cultura y la gastronomía son ingredientes más que suficientes para conformar un completo menú de posibilidades.

Alquila tu bicicleta en Santa Gadea del Cid, Pancorbo, Frías, Oña, Busto de Bureba o Cubo de Bureba y comienza la aventura.



Planifica tu escapada sobre ruedas.



Fotografía de Rodamundu. Valle de las Navas

Cultura

y patrimonio

Iglesias románicas, castillos, ermitas rupestres, monasterios y cascos históricos conforman un valioso legado que se reparte por todo el territorio.

Desde las joyas del románico en San Vicentejo o Piérnigas, hasta fortalezas como las de Poza de la Sal o Pancorbo, cada pueblo conserva parte de la historia.



Castillo de Santa Gadea del Cid

Tierras de paso:

El territorio Bureba-Ebro se ubica en una importante **encrucijada de vías naturales** transitadas desde tiempos prehistóricos **entre el norte y el centro de la Península.**

Estas tierras han sido testigo del paso de pueblos como **autrigones, celtas, romanos, godos, musulmanes y cristianos** cuya huella imborrable hoy podemos contemplar en enigmáticas necrópolis y eremitorios, calzadas romanas, esbeltas iglesias románicas, excelentes palacios, importantes monasterios, templos góticos, inexpugnables fortalezas y estratégicos puentes.

Además, este fue lugar de paso del legendario **Cid Campeador**, del emperador **Carlos V** en su último viaje con destino al monasterio de Yuste y de los miles de peregrinos en su **camino a Santiago por el Camino Francés o por la Vía Bayona.**

1



Briviesca

Villanueva-Sopuerta



2



Arte rupestre:

El **arte rupestre** en Bureba-Ebro es uno de sus tesoros más desconocidos, pese a su gran valor histórico y cultural.

El conjunto eremítico de raíces visigodas formado en las proximidades de Laño y Albaina por las **Gobas de Laño y Santorka-ria** es el mejor exponente de este arte en el Condado de Treviño.

Más al oeste, en **Villanueva-Sopuerta**, hay una interesante necrópolis de época altomedieval.

Finalmente, la **ermita rupestre de la Virgen de la Peña en Tosantos**, compite en espectacularidad con el entorno en el que encuentra enclavada.

Arte románico:

Si hay un **estilo arquitectónico** que nos representa, ese es el **románico**, un arte que alcanzó cotas de perfección difíciles de superar. En cada rincón aparece una pequeña iglesia, una ermita casi olvidada, humildes pero armoniosos recuerdos del esplendor que antaño conocieron estas tierras.

Algunas de las joyas del románico que no te puedes perder las encontrarás en las ermitas de **Nuestra Señora del Valle** en Monasterio de Rodilla, **San Martín** en Piérganas, **la Purísima Concepción** en San Vicentejo y **San Fagún** en Los Barrios de Bureba y las iglesias de **San Andrés** en Soto de Bureba, **la Asunción de Nuestra Señora** en Navas de Bureba y **Santa María la Mayor** en Aguilar de Bureba.



3

Ermita de la Purísima Concepción, San Vicentejo.



Salinas de Poza de la Sal

4

Patrimonio industrial:

Las **construcciones e infraestructuras** relacionadas con **actividades económicas o industriales** llevadas a cabo a lo largo de la historia nos ayudan a entender la forma en que nuestros antepasados vivían y trabajaban, dándonos la oportunidad de ponernos en su piel por un día.

Algunas de las muestras ineludibles en este territorio son: el **complejo minero de Puras de Villafranca**, las **salinas de Poza de la Sal**, el **molino de San Miguel de Pedroso** y **torres de telégrafo óptico**, como el de Buggedo.

Castillos y fortalezas:

Castillos, fortalezas, torres y recintos amurallados constituyen un importante legado de la historia en estas tierras. Su ubicación, en la frontera entre los dominios musulmán y cristiano primero, y los reinos de Castilla y Navarra después, ha propiciado la configuración de un espacio salpicado de fortificaciones levantadas para defender el territorio y controlar las comunicaciones.

Ese es el caso del **castillo de Sotopalacios**, las **fortalezas de Santa Engracia y Santa Marta** en Pancorbo o los **castillos de Santa Gadea del Cid o Poza de la Sal**, entre otros. Por otro lado, la fundación de monasterios contribuyó a consolidar el avance territorial de la Reconquista. A día de hoy algunos de ellos continúan habitados y se presentan como tranquilos lugares rodeados de paz y silencio.

5



Sotopalacios



Santa Gadea del Cid

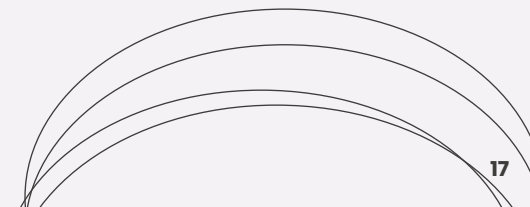


6

Conjuntos urbanos:

En Bureba y Ebro existen cerca de **220 núcleos de población**, algunos de los cuales resaltan por su emplazamiento natural, su fundación y origen, la arquitectura de su caserío, el entramado de sus calles o el patrimonio artístico presente en su conjunto.

Algunos de los ejemplos más destacados los encontrarás en **Belorado**, **Briviesca**, **La Puebla de Arganzón**, **Pancorbo**, **Poza de la Sal**, **Santa Gadea del Cid**, **Treviño** y **Vivar del Cid**.



En familia

curiosidad compartida

El territorio de Bureba-Ebro es un entorno privilegiado en el que aguardan una gran variedad de propuestas para disfrutar en familia. Las opciones son infinitas, pero aquí se **proponen cuatro planes** para explorar con toda la familia.

Complejo minero de Puras de Villafranca:

Adéntrate en las **minas de manganeso** más antiguas de España y descubre la única explotación de este material visitable del país. Aquí podrás experimentar en primera persona **cómo era la vida de los mineros** que trabajaron allí a mediados del **siglo XIX**.

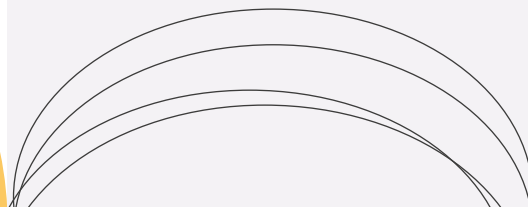


2

Museo de la Radiocomunicación Inocencio Bocanegra:

Este museo situado en Belorado es un referente en Europa. Constituye una magnífica colección de **equipos de radiotransmisión que datan desde 1931**. Todo un viaje a la historia de la radiocomunicación.

Además, podrás adentrarte en la **recreación de una trinchera de la Primera Guerra Mundial** o explorar el interior del único carro de combate visitable de España.



Museos Vivos:

En el territorio encontrarás **6 Museos Vivos** que se pueden visitar los **365 días del año** de manera libre en unos horarios muy amplios **siguiendo unos sencillos pasos**.

Museo-Taller Escuela Benaiges de Bañuelos de Bureba- Centro de Interpretación Montes Obarenes de Pancorbo- Centro de Interpretación del Molino y la Fragua de San Miguel del Pedroso- Centro Arqueológico de Ubierna- Museo del Pasado Dolmen del Pendón de Reinoso- Centro de Interpretación del Valle de las Caderechas de Salas de Bureba

1. Accede a la web www.museosvivos.com
2. Entra en la sección "Reservas" y selecciona el museo, la fecha y la hora que quieres visitarlo.
3. Rellena el formulario para hacer la reserva.
4. Recibe tu código de acceso.
5. Introduce el código en el teclado de la puerta de acceso ¡y disfruta el museo a tu aire!

3

Museo-taller Escuela Benaiges
(Bañuelos de Bureba)



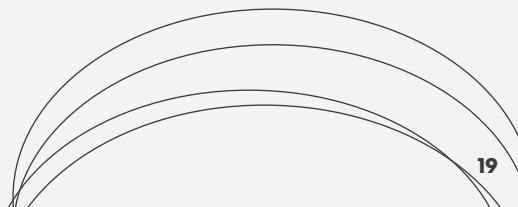
4

Vía Verde Camino Natural Santander Mediterráneo:

La Vía Verde Camino Natural Santander-Mediterráneo atraviesa el territorio por el bello **trazado del antiguo ferrocarril**. Hoy en día recuperado, es un recorrido ideal para un plan en bici o a pie para toda la familia.



Escanea este código para planificar tu recorrido.





Cerezas de las Caderechas

Gastronomía


La riqueza y variedad geográfica, orográfica y climatológica de esta zona propicia la existencia de un **impresionante catálogo de productos** capaces de satisfacer los paladares más exigentes.

Si se habla de fruta, resulta obligado referirse al **Valle de Las Caderechas**, donde destacan las **cerezas y manzanas reineta**, ambas reconocidas como “Marcas de Garantía”.

El **cordero lechal de La Bureba**, amparado por la Indicación Geográfica Protegida del Lechazo de Castilla y León, tiene justa fama.

Un buen acompañamiento es la famosa **morcilla de Burgos**, elaborada por varios productores a lo largo del territorio según los métodos tradicionales.

Si eres de las personas que disfrutan de un buen plato de cuchara, **los caparrones de Belorado** son un producto imprescindible. Las características ambientales de la zona transmiten a esta alubia un sabor único.



Y de postre, los **amantes de los lácteos** no pueden perderse la cuajada, el queso fresco y un magnífico queso curado que se elaboran en **Briviesca, Busto de Bureba y Grisaleña**.

Para los más golosos, las famosas **almendras garrapiñadas de Briviesca** son la opción ideal.

Escanea el QR y descubre todas las propuestas **donde comer en Bureba-Ebro**:



Almendras garrapiñadas de Briviesca




Campos de colza y cereal, Buggedo.


BURGOS


Origen y Destino


Encuétranos en redes sociales
o en nuestra página web:




 @BurgosTur

 @burgostur

 @BurgosTur

 @turismoburgos

 @turismoburgos



Financia:



BURGOS

Origen y Destino

Bureba - Ebro



Bureba y Valles
Ebro y Treviño - Oca y Tirón - Río Ubierna

