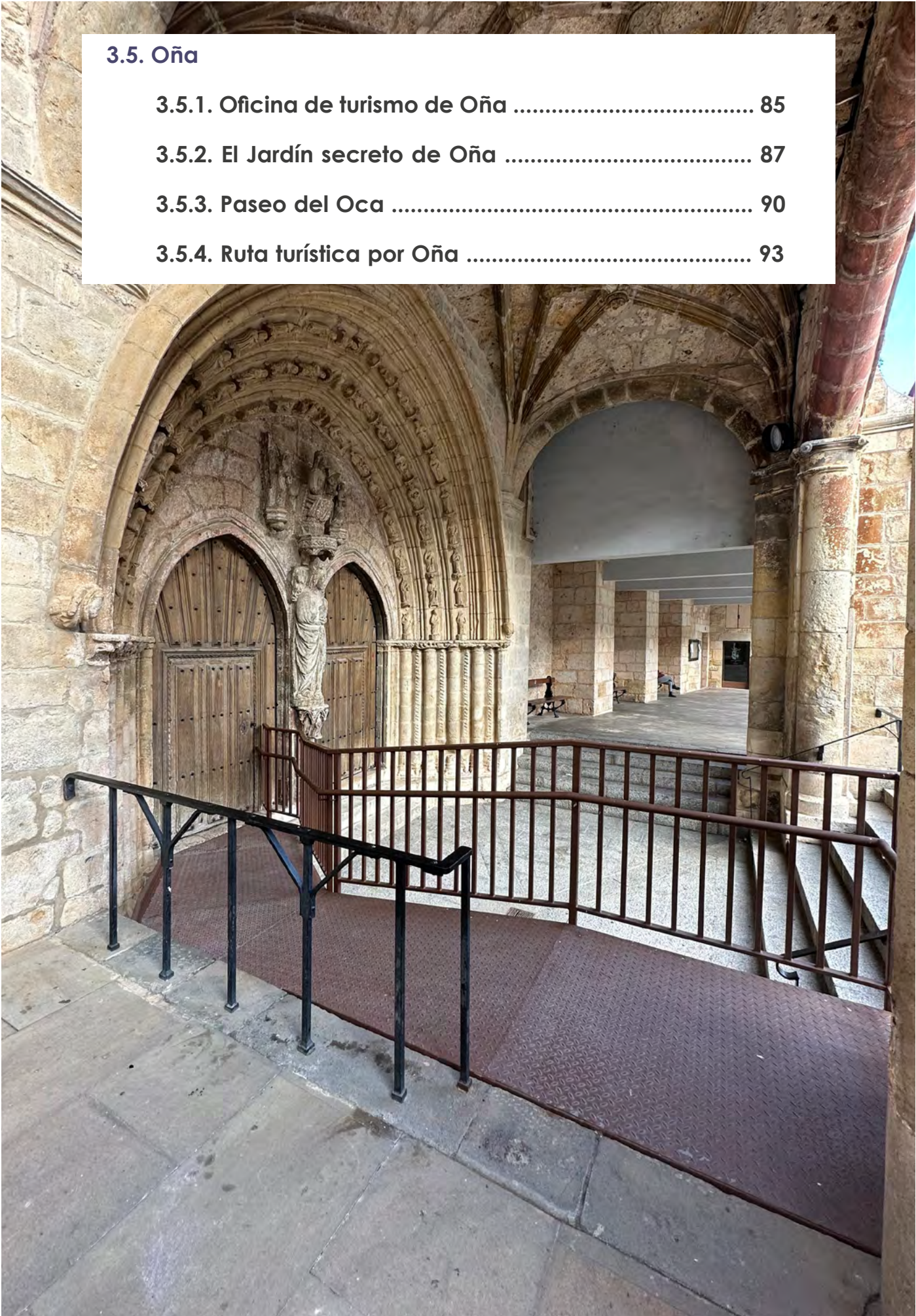


### 3.5. Oña

3.5.1. Oficina de turismo de Oña .....	85
3.5.2. El Jardín secreto de Oña .....	87
3.5.3. Paseo del Oca .....	90
3.5.4. Ruta turística por Oña .....	93



## 3.5.1. Oficina de turismo de Oña

- ✉ **Dirección:** C/ Pestiño 1, Oña
- ☎ **Teléfono:** 947 30 00 78
- @ **E-mail:** turismo@ayuntamientoona.com
- 🌐 **Web:** [ayuntamientoona.com/turismo/oficina-de-turismo](http://ayuntamientoona.com/turismo/oficina-de-turismo)



Más información sobre accesibilidad:

<https://equalitasvtae.com/turismo-accesible/oficina-de-turismo-de-ona/>

### Información general del recurso

Oficina situada junto a la escalinata de acceso del monasterio de San Salvador.

El personal te informa de qué visitar en la localidad y en la zona.

Horarios

- ➔ Del 1 de noviembre al 15 de marzo: De martes a domingo de 10 a 14 horas y de 16 a 18 horas.
- ➔ Del 16 de marzo al 31 de octubre: De martes a domingo de 10 a 14 horas y de 16 a 17 horas.

### Accesibilidad física

#### Acceso/entrada

- ➔ Acceso a través de rampa con un 15 % de pendiente.
- ➔ Puerta abatible hacia el interior con hueco libre de paso de 74 cm.

#### Recepción

- ➔ Cuenta con un espacio adaptado para atención de personas con movilidad reducida o usuarios de silla de ruedas.

## Movilidad

- Óptima movilidad en el interior del local.
- Diámetro de giro libre de obstáculos de 150 cm.
- Existen bancos de descanso con respaldo y sin reposabrazos.

## Accesibilidad visual

- Existe un código QR en el interior de la oficina enlaza con una audioguía donde se hace un recorrido por los puntos de interés turístico de la localidad de Oña.

## Galería de imágenes



Puerta de entrada.



QR de audioguía.



Recepción adaptada.



Asientos.

## 3.5.2. El Jardín Secreto

✉ Dirección: Ctra. Penches. Oña



Más información sobre accesibilidad:

<https://equalitasvitae.com/turismo-accesible/jardin-secreto>

### Información general del recurso

Ubicado en los antiguos jardines del Monasterio de San Salvador de Oña, hoy en día este espacio combina la naturaleza con el arte contemporáneo, gótico y barroco.

A lo largo de un itinerario entre frondoso arbolado se encuentran obras de arte pictóricas, escultóricas y performances ya que desde hace varios años se celebra una exposición de arte contemporáneo entre los jardines del antiguo monasterio y su piscifactoría del siglo XVI.

La longitud aproximada del itinerario desde la zona de aparcamiento o desde la Casa del Parque es de unos 400 metros.

Dificultad baja.

### Accesibilidad física

#### Aparcamiento

- 2 Plazas de aparcamiento reservadas para personas con discapacidad en las inmediaciones de la Casa del Parque.
- Están señalizadas horizontal y verticalmente.

## Movilidad

- Itinerario con pavimento de tierra prensada.
- Algunos tramos del itinerario son de hierba.
- El recorrido apenas tiene desnivel.
- Las zonas de descanso tienen pavimento de teca o resinas compactadas.

## Zonas de descanso

- En el recorrido existen varias zonas de descanso.
- Itinerario hacia el área de descanso en algunas zonas con hierba.
- Hay distintos tipos de asiento, la mayoría con respaldo y reposabrazos.

### Accesibilidad auditiva

- Los paneles informativos incluyen información escrita.

### Accesibilidad cognitiva

- Los paneles informativos incluyen pictogramas que facilitan la expresión.

### Galería de imágenes



Figura jardín.



Sendero.



Banco y panel explicativo.



Sendero.

## 3.5.3. Paseo del Oca

✉ Dirección: Nacional 232, Oña

☎ Teléfono: 947 30 00 01



Más información sobre accesibilidad:

<https://equalitasvtae.com/turismo-accesible/paseo-de-la-oca/>

### Información general del recurso

El paseo del Oca de Oña es un recorrido de unos 2500 metros que te adentra en un espectacular paraje. Este recorrido está iluminado por las noches.

Inmerso en una hoz se observa el entorno de grandes paredes rocosas. Paseo junto al río y la antigua línea ferroviaria del Santander – Mediterráneo.

La duración aproximada para realizar el recorrido es de unos 40 minutos.

Cuenta con un desnivel máximo de 25 m.

Dificultad baja.

### Accesibilidad física

#### Aparcamiento

- ➔ Junto a la antigua estación de tren existe un espacio de aparcamiento.
- ➔ Las plazas de aparcamientos están limitadas por unos pivotes.
- ➔ Una de las plazas está reservada para PMR.
- ➔ Esta señalizada de forma vertical.

#### Sendero

- ➔ Sendero con anchura mínima de 150 cm.
- ➔ Pavimento compactado con gravilla.

- ➔ El recorrido apenas tiene desnivel.
- ➔ Existe un puente con suelo de madera y barandilla a ambos lados al que se accede a cota cero.

## Zonas de descanso

- ➔ En el recorrido existen varias zonas de descanso.
- ➔ En una de ella el espacio está delimitado con valla de madera. Tiene una zona de acceso con hueco libre de obstáculos mínimo de 90 cm.
- ➔ Estas zonas de recreo que tienen un pavimento de piedra suelta.
- ➔ Hay mesas de picnic colocadas sobre un pedestal de Hormigón que no permite acceso frontal en silla de ruedas.
- ➔ Existen bancos de descanso con respaldo y reposabrazos en el recinto.


## Accesibilidad auditiva

- ➔ Existe señalización con pictogramas que indican zonas de descanso, puente, túnel.
- ➔ Existe señalización con información escrita sobre el sendero Paseo del Oca.

## Galería de imágenes



Cartel identificativo del sendero.



Tramo del sendero.





Señalización direccional.



Tramo del sendero.



Zona de merendero.



Mesa merendero.

## 3.5.4. Ruta turística por Oña

 Teléfono: 947300078

 E-mail: turismo@ayuntamientoona.com

 Web: www.ayuntamientoona.com



Más información sobre accesibilidad:

<https://equalitasvtae.com/turismo-accesible/ruta-turistica-por-ona>

### Información general

La localidad burgalesa de Oña se encuentra ubicada entre las comarcas de La Bureba y las Merindades, al noroeste de la provincia.

Se trata de una localidad con un marcado aire medieval y en cuya plaza central se encuentran el Arco de la Estrella, la iglesia de San Juan y el Monasterio del Salvador.

### Accesibilidad física

#### Aparcamiento

- ➔ Plaza de aparcamiento reservada para personas con movilidad reducida frente a la oficina de turismo.
- ➔ Cuenta con señalización vertical y horizontal.
- ➔ Dispone también de zona de aproximación lateral señalizada.
- ➔ Movilidad peatonal
- ➔ El itinerario cuenta con aceras que tienen rebaje y pasos peatonales accesibles para personas con movilidad reducida.
- ➔ El pavimento es enlosado liso.

## Ruta

- La ruta comienza en la oficina de turismo.
- Desde allí se pasa a la plaza del Ayuntamiento desde donde se aprecia la Iglesia de San Juan y su torre.
- De frente está la plaza del Monasterio de San Salvador
- El siguiente punto de interés está en el Jardín Secreto del Monasterio, lugar donde aún podrás ver la antigua piscifactoría del Monasterio y donde se entremezcla la historia del lugar con obras de arte contemporáneo.
- En general se trata de un itinerario con poco desnivel, salvo el tramo de acceso a la Plaza del Conde Sancho García. El pavimento en este punto es empedrado pero el resto es liso y uniforme.
- En el mismo entorno se puede visitar la Casa del Parque.
- Durante el recorrido hay bancos y zonas de descanso con respaldo y reposabrazos

Más información sobre accesibilidad de hitos turísticos importantes en el enlace.

- Oficina de turismo de Oña <https://equalitasvitae.com/turismo-accesible/oficina-de-turismo-de-ona>
- Jardín Secreto <https://equalitasvitae.com/turismo-accesible/jardin-secreto>

Fuera de la ruta urbana recomendada como accesible hay un sendero natural que discurre al lado del río Oca que también ofrece buenas condiciones de accesibilidad física y que puede cumplimentar la ruta turística patrimonial con una actividad de ocio en la naturaleza. <https://equalitasvitae.com/turismo-accesible/paseo-de-la-oca>



### Accesibilidad auditiva y visual

- Hay diversos puntos de interés turístico en Oña que cuentan con monolito de piedra sobre el que reposa un panel con información relativa al punto sobre el que hace referencia.
- La información está en formato visual y bajo ella hay códigos QR que enlazan con la información narrada en varios idiomas. Además, se incluye parte de la información en braille y si hay dibujo o imagen el contorno está en alto relieve.

# Galería de imágenes



Pasarela y entrada a iglesia.




Plaza del pueblo con ayuntamiento.



Itinerario peatonal.



Acceso a la oficina de turismo.



Sendero Paseo del Oca.



Sendero del Jardín Secreto.