


3. Guía de Turismo Accesible de la provincia de Burgos.



3.1. Castrojeriz

3.1.1. Oficina de turismo de Castrojeriz	8
3.1.2. Ex Colegiata Virgen del Manzano	10
3.1.3. Iglesia de Santo Domingo	13
3.1.4. Iglesia de San Juan Bautista	15
3.1.5. Ruta por Castrojeriz	19
3.1.6. La Posada de Castrojeriz	23
3.1.7. Bar El manzano	26



3.1.1. Oficina de Turismo de Castrojeriz

✉ Dirección: C/ Real de Oriente, 57, Castrojeriz

☎ Teléfono: 947 37 85 88

@ E-mail: turismo@castrojeriz.es

🌐 Web: castrojeriz.es/castrojeriz/turismo



Más información sobre accesibilidad:

<https://equalitasvtae.com/turismo-accesible/oficina-de-turismo-castrojeriz>

Información general del recurso

Punto de información turística donde acercarse para recibir información sobre los puntos de interés turístico de la localidad además de información sobre dónde alojarte y dónde comer en este pueblo burgalés.

Accesibilidad física

Acceso/entrada

- Acceso a cota cero.
- Puerta de dos hojas abatible hacia el interior con hueco libre de paso de 73 cm en cada hoja.
- Hay una segunda puerta con hueco libre de paso mínimo de 80 cm.

Movilidad

- Óptima movilidad en el interior.
- Diámetro de giro libre de obstáculos de 150 cm.
- Hay una mesa con una proyección de vídeo colocada a una altura inferior de 70 cm y superior de 80 cm. La pantalla está en plano inclinado.
- La oficina cuenta con bancos de descanso.

Accesibilidad visual

- ➔ Castrojeriz cuenta con una página web para realizar tour interactivo. En ella hay audio de cada uno de los puntos de interés turísticos de la localidad.

Accesibilidad auditiva

- ➔ A través del tour interactivo se accede al contenido informativo de los puntos de interés de forma visual.



Imagen recepción.



Imagen de Interior Oficina de turismo.



Imagen de Cartelería interior.



Imagen de Panel tour interactivo.

3.1.2. Ex – Colegiata Nuestra Señora del Manzano

✉ Dirección: Av. Virgen del Manzano, 2
09110 Castrojeriz

☎ Teléfono: 947 37 70 36



Más información sobre accesibilidad:

<https://equalitasvtae.com/turismo-accesible/ex-colegiata-nue%28%80%A6no-ra-del-manzano>

Información general del recurso

La Ex colegiata de Nuestra Señora del Manzano se levanta sobre construcciones anteriores. Su construcción comienza en el año 1214 bajo el mandato de Doña Berenguela I, reina de Castilla.

Su estilo es de transición entre románico y gótico.

Cuenta con 3 naves y 3 capillas laterales.

Destaca su portada principal de estilo gótico con un rosetón con vidrieras alemanas.

Además de la imagen gótica de la Virgen del Manzano, talla del siglo XIII y de su capilla.

Accesibilidad física

Acceso/entrada

- ➔ Acceso a través de rampa con un 14% de pendiente y barandilla a uno de sus lados.
- ➔ A continuación, hay un sendero de leve pendiente que lleva hasta la puerta del templo. Puerta de acceso a la iglesia con 110 cm libres de paso.
- ➔ Rampa de bajada de 8% de pendiente con pequeño escalón.
- ➔ Puerta con hueco libre de paso de 106 cm.

Movilidad

- ➔ Todas las salas se encuentran en planta baja.
- ➔ Rampas con pendiente del 10%.
- ➔ Bancos con respaldo y sin reposabrazos.

Accesibilidad visual

- ➔ Varios puntos de la exposición cuentan con carteles en braille.

Accesibilidad cognitiva

- ➔ En los altares hay imágenes en las que identifican con texto el nombre de cada uno de los santos representados.

Galería de imágenes



Imagen del interior de la iglesia.



Imagen de panel panel identificativo del retablo.



Imagen de exposición.



Imagen de maqueta de iglesia.



Imagen de sacristía.

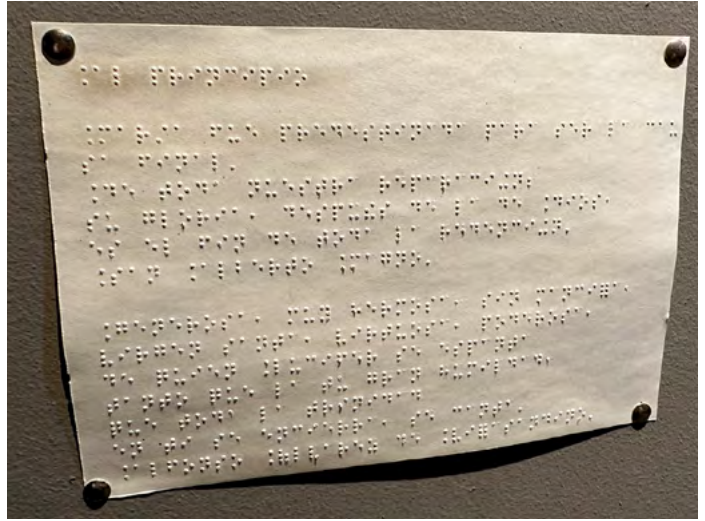


Imagen de cartel en braille.

3.1.3. Iglesia de Santo Domingo

✉ Dirección: C/ Real de Oriente 57. Castrojeriz

☎ Teléfono: 947 37 85 88



Más información sobre accesibilidad:

<https://equalitasvtae.com/turismo-accesible/iglesia-de-santo-domingo>



Información general del recurso

Iglesia de estilo gótico con bóvedas del siglo XVIII que se hicieron con unos patrones antiguos.

Antiguamente tenía un alfarje mudéjar que recubría los techos.

En el templo hay que destacar su retablo mayor de estilo neoclásico del siglo XVIII.

En la actualidad, en su interior, se encuentra el Centro de Interpretación del Camino Jacobeo.



Accesibilidad física

Acceso/entrada

- ➔ La entrada de acceso habitual se realiza a través de la oficina de turismo, pero esta entrada no es accesible para personas con discapacidad. En este caso se utiliza la entrada a la iglesia.
- ➔ Acceso a través de rampa con pendiente del 15%.
- ➔ Puerta abatible hacia el exterior con hueco libre de paso de 86 cm.

Movilidad iglesia

- ➔ Espacio libre de obstáculos con diámetro de giro de 150 cm.
- ➔ Suelo enlosado irregular.
- ➔ Bancos con respaldo y sin reposabrazos.

Movilidad exposición

- El templo acoge el centro de interpretación del camino jacobeo y cuenta con 6 cubículos a los que se accede a través de rampa con pendiente del 10% y puerta con hueco libre de paso de 100 cm.
- En su interior hay espacio de giro libre de obstáculos de 150 cm.
- Hay poyos de descanso.

Accesibilidad visual

- En los distintos espacios de la exposición hay proyecciones que van acompañadas de audio.

Accesibilidad auditiva

- Hay información escrita sobre el contenido auditivo de las distintas proyecciones.

Galería de imágenes



Imagen del altar.



Imagen de Espacio con luz tenue.




Imagen de Información escrita con contenido de las proyecciones.



Imagen de Interior de uno de los cubículos.

3.1.4. Iglesia de San Juan Bautista

✉ Dirección: C. Cordón, 22, 09110 Castrojeriz



Más información sobre accesibilidad:

<https://equalitasvtae.com/turismo-accesible/iglesia-de-san-juan-bautista>



Información general del recurso

Iglesia construida en el siglo XIII. En general es de estilo gótico, aunque su torre corresponde al tránsito del románico al gótico.

El templo consta de 3 naves, todas ellas de igual altura.

Hay que destacar las capillas de los Castro Mújica y de los Gallo con sus sepulcros y escudos familiares.

De gran importancia son también sus 6 tapices flamencos tejidos hacia el año 1654 en talleres de Brujas.

En su interior se encuentra la exposición permanente "De Castrojeriz a Brujas".



Accesibilidad física

Acceso/entrada

- El acceso a la iglesia se realiza a través de escalinata con numerosas rampas de chapa con pendientes que varían entre el 13 y el 20%
- Seguidamente, una rampa de piedra de acceso al templo con pendiente del 12%
 - Cuenta con barandilla a unos de sus lados a doble altura.

Recepción

- Mostrador colocado a 95 cm de altura.

Movilidad

Iglesia

- ➔ Toda la visita se realiza en la misma planta.
- ➔ Diámetro de giro libre de obstáculos de 150 cm.
- ➔ Los bancos tienen respaldo, pero no reposabrazos.

Claustro

- ➔ Puerta de acceso abatible hacia el interior con hueco libre de paso superior a 90 cm.
- ➔ Seguidamente hay una rampa de descenso para salvar unos escalones.
 - Pendiente del 12%.
 - Barandilla a uno de los lados con doble altura.
- ➔ Pavimento liso y uniforme.
- ➔ Existe una zona al final del claustro con un 8% de desnivel.
- ➔ Puerta de salida a cota cero.

Accesibilidad visual

- ➔ Junto a la recepción hay un cartel dedicado a la Iglesia de San Juan contiene texto, braille y 2 códigos QR que enlaza con audio en español o inglés.
- ➔ Cada capilla tiene un panel con texto y al lado un panel en braille.

Accesibilidad auditiva

- ➔ Existen elementos expositivos con información escrita.

Accesibilidad cognitiva

- ➔ Existe un cartel sobre el retablo con escenas de la vida de la virgen en la cual se nombra cada acontecimiento representado o el nombre del santo.

Galería de imágenes



Imagen de rampas de acceso.



Imagen de Interior iglesia.



Imagen de tapiz.



Imagen de Panel con identificación de escenas de retablo.

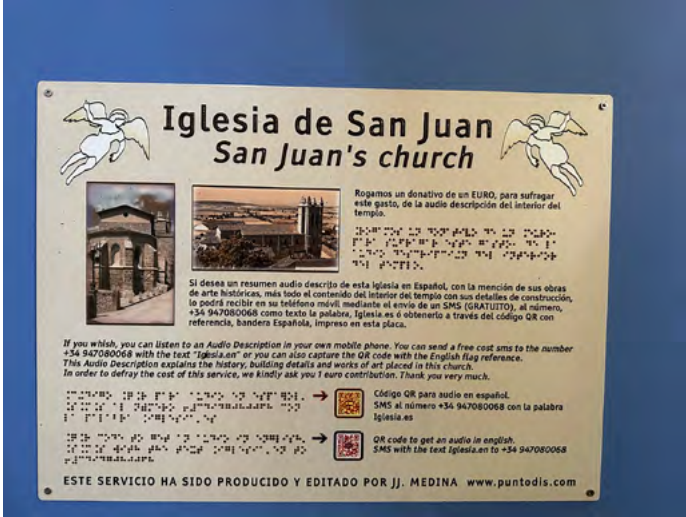


Imagen de Cartelería con texto, braille y código QR.

Imagen de Cartelería en braille

3.1.5. Ruta turística por Castrojeriz

 Teléfono: 947 37 85 88

 Web: castrojeriz.es/castrojeriz/turismo



Más información sobre accesibilidad:

<https://equalitasvtae.com/turismo-accesible/ruta-turistica-por-castrojeriz>

Información general

Castrojeriz es una localidad burgalesa situada en la comarca de Amaya-Camino de Santiago.

Es uno de los pueblos más bonitos de España y se encuentra dentro del Camino de Santiago.

Desde la oficina de turismo, ubicada junto a la iglesia de Santo Domingo que hoy acoge el centro “Iacobeus”, da comienzo la visita por el casco histórico por la localidad para conocer la plaza mayor, iglesia de San Juan o la Ex Colegiata Nuestra Señora del Manzano.

Fuera del centro histórico también es recomendable visitar las ruinas del Monasterio de San Antón, el convento de Santa Clara o divisar el afamado Castillo de Castrojeriz.

Accesibilidad física

Aparcamiento

- En la plaza Mayor hay una plaza de aparcamiento reservada para personas con movilidad reducida.
- Cuenta con señalización horizontal y vertical.

Movilidad Peatonal

- El centro histórico cuenta con calles de plataforma única.
- Algunos tramos del centro histórico cuentan con suelo empedrado e irregular durante todo el recorrido, aunque en ocasiones dispone de itinerario enlosados.
- La anchura del suelo enlosado varía y en ocasiones es limitado.
- En otras zonas el empedrado es más liso.

Ruta

- Desde la plaza del aparcamiento reservada para PMR se puede acceder a través de rampa a la zona porticada de la plaza mayor en la que se encuentra el ayuntamiento y numerosas terrazas y bares.
- Para llegar a la oficina de turismo se deberá ir por la calle Real de Oriente durante 350 m. pasando por la Plaza del Fuero desde donde se puede apreciar una preciosa panorámica de los campos que rodean la localidad.
- En la zona de mirador hay varios bancos con respaldo, aunque sin reposabrazos.
- Siguiendo por la calle Real de Pte. se llega a la oficina de turismo con acceso a través de rampa y cuyo interior es accesible.
- Junto a la oficina de turismo está la Iglesia de Santo Domingo Guzmán, hoy convertido en el Centro Iacobeus.
- Desde aquí habrá que regresar por la calle Real de Oriente en dirección hacia La Iglesia de San Juan, pasando de nuevo por delante de la Plaza Mayor a lo largo de algo más 1 kilómetro.
- En general es un itinerario sin grandes desniveles.
- La iglesia de San Juan está a gran desnivel desde la calle Real de Oriente. Hay numerosas rampas metálicas para salvar los escalones que dan acceso a la entrada principal, pero algunas de estas rampas tienen pendiente pronunciada.
- Y vuelta hasta la plaza de aparcamiento recorriendo las calles del casco histórico.

- ➔ A partir de aquí, otros puntos de interés turístico de Castrojeriz son la Ex Colegiata de Nuestra Señora del Manzano, el Convento de Santa Clara, las ruinas del Convento de San Antón y el Castillo de Castrojeriz.

Los puntos de interés accesibles del recorrido y fuera de el son los siguientes (toda la información sobre su accesibilidad en el enlace)

- ➔ Oficina de Turismo <https://equalitasvitae.com/turismo-accesible/oficina-de-turismo-castrojeriz>
- ➔ Iglesia de Santo Domingo Guzmán <https://equalitasvitae.com/turismo-accesible/iglesia-de-santo-domingo>
- ➔ Iglesia de San Juan <https://equalitasvitae.com/turismo-accesible/iglesia-de-san-juan-bautista>
- ➔ Ex Colegiata de Nuestra Señora del Manzano <https://equalitasvitae.com/turismo-accesible/ex-colegiata-nuestra-senora-del-manzano/>

Galería de imágenes



Calles de plataforma única empedradas.



Exterior de la oficina de turismo.



Exterior de interior del Centro Iacobus.



Imagen exterior Ex colegiata.



Imagen bancos de la ruta.



Imagen crucero.

3.1.6. La Posada de Castrojeriz

✉ Dirección: C/ Landelino Tardajos, 5, Castrojeriz

☎ Teléfono: 947 378 610

@ E-mail: info@laposadadecastrojeriz.es

🌐 Web: www.laposadadecastrojeriz.es



Más información sobre accesibilidad:

<https://equalitasvtae.com/turismo-accesible/hotel-la-posada-de-castrojeriz>

Información general del recurso

La posada se ubica en una casona del siglo XVI propiedad de los Condes de Castro, de esta época se conservan documentos históricos que así lo acreditan. Posteriormente fue posada para caminantes y el lugar desde el que partía el correo hacia Burgos.

Abrió sus puertas en el año 1987, después de una cuidada rehabilitación que consiguió conservar algunas de las estructuras del siglo XVI de la antigua casa aunando tradición y modernidad en unas instalaciones.

Se encuentra en un enclave tranquilo, en el centro de Castrojeriz, cercano a las zonas de ocio y a los monumentos más representativos de la villa.

Accesibilidad física

Acceso/entrada

- ➔ Entrada a cota cero.
- ➔ Puerta abatible con espacio de paso superior a 80 cm.

Movilidad

- ➔ Espacio de giro libre de obstáculos superior a 150 cm.
- ➔ Dispone de ascensor que comunica con todas las plantas. Dimensiones 100x120 cm.

Desayunador y restaurante

- Los desayunos se ofrecen en edificio cercano.
- Entrada a cota cero desde el patio-terraza. Puerta abatible con espacio de paso superior a 80 cm.
- Espacio de giro libre de obstáculos superior a 150 cm.

Aseo común accesible

- Aseo adaptado con inodoro a 40 cm y barra de apoyo por el lado de acercamiento. Falta en el lado contrario.
- Cuenta con lavabo sin pie.

Habitación accesible

- Puerta abatible hacia el exterior con espacio de paso de 80 cm.
- 2 Camas de 90 cm con espacio de transferencia lateral desde el centro de ambas camas superior a 80 cm si se separan completamente.
- Camas colocadas a 50 cm de altura.
- Espacio de giro superior a 150 cm libre de obstáculos.

Baño adaptado de la habitación

- Puerta tipo acordeón con espacio de paso superior a 80 cm.
- Lavabo sin pie con grifo mono mando.
- Inodoro genérico. Barras a ambos lados.
- Espacio de transferencia superior a 90 cm.
- Ducha a cota cero con mampara abatible hacia el exterior que no dificulta el acceso ni la transferencia lateral.
- Asiento regulable en altura (sin respaldo) y barra de apoyo en ducha.

Galería de imágenes



Imagen de Zona recepción.



Imagen de zona comedor.



Interior de la habitación.



Interior de la habitación.




Imagen de baño.




Imagen de baño: lavabo y ducha.

3.1.7. Bar el Manzano

✉ Dirección: Av. Virgen del Manzano
09110 Castrojeriz, Burgos

☎ Teléfono: 947 07 30 12



Más información sobre accesibilidad:

<https://equalitasvtae.com/turismo-accesible/bar-el-manzano/>

Información general del recurso

Bar del Hostal el Manzano de Castrojeriz. Situado en el Camino de Santiago
Desayunos, tapeos y bocadillos. Especial para peregrinos.

Accesibilidad física

Acceso/entrada

- ➔ Acceso al recinto a través de portón de verja con hueco libre de paso superior a 80 cm y sendero enlosado.
- ➔ Acceso a cota cero al interior del bar.
- ➔ Puerta abatible hacia el exterior con hueco libre de paso mínimo de 80 cm.

Movilidad

- ➔ Diámetro de giro de 150 cm.
- ➔ Cuenta con mesas altas y bajas.
- ➔ Sillas con respaldo y sin reposabrazos.
- ➔ Hay un sofá con respaldo y reposabrazos.
- ➔ La barra no dispone de espacio rebajado para atención de usuarios de silla de ruedas.

Baño

El establecimiento cuenta con un baño de amplias dimensiones pero que carece de ciertos parámetros básicos para ser considerado accesible.

Las características del baño son:

- ➔ Puerta abatible hacia el interior con hueco libre de paso mínimo de 80 cm.
- ➔ Lavabo con pie.
- ➔ Inodoro genérico sin barras de apoyo.
- ➔ Espacio de acercamiento lateral mínimo de 80 cm.

Galería de imágenes



Imagen de acceso al recinto.



Imagen de terraza y jardín.



Imagen interior del bar.



Imagen de acceso al baño.




Imagen del interior del baño.